


- Rischio Idraulico Moderato (R1)
- Rischio Idraulico Medio (R2)
- Vulnerabilità Idraulica Bassa (V1)
- Vulnerabilità Idraulica Media (V2)
- Vulnerabilità Idraulica Media da falda subaffiorante (V2)
- Vulnerabilità Idraulica Massima (V4)

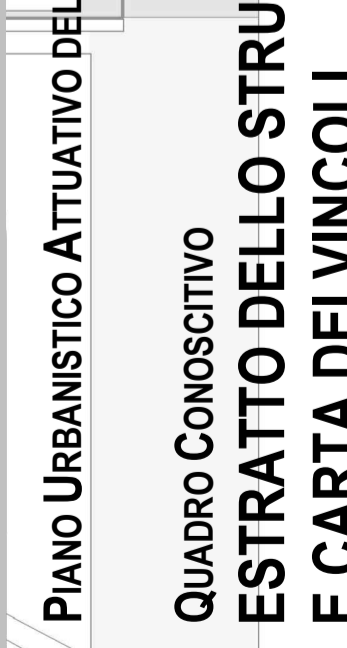


Il Rapporto di Progettazione
 arch. Giuseppe Riccio

L'Assessorato all'Urbanistica
 Architetto GIULIA

Approvazione

COMUNE DI SAN MARZANO SUL SARNO (SA)
 PIANO URBANISTICO ATTUATIVO DELL'INSEDIAMENTO STORICO CON VALORE DI PIANO DI RECUPERO
 QUADRO CONOSCITIVO
 ESTRATTO DELLO STRUMENTO URBANISTICO VIGENTE
 E CARTA DEI VINCOLI

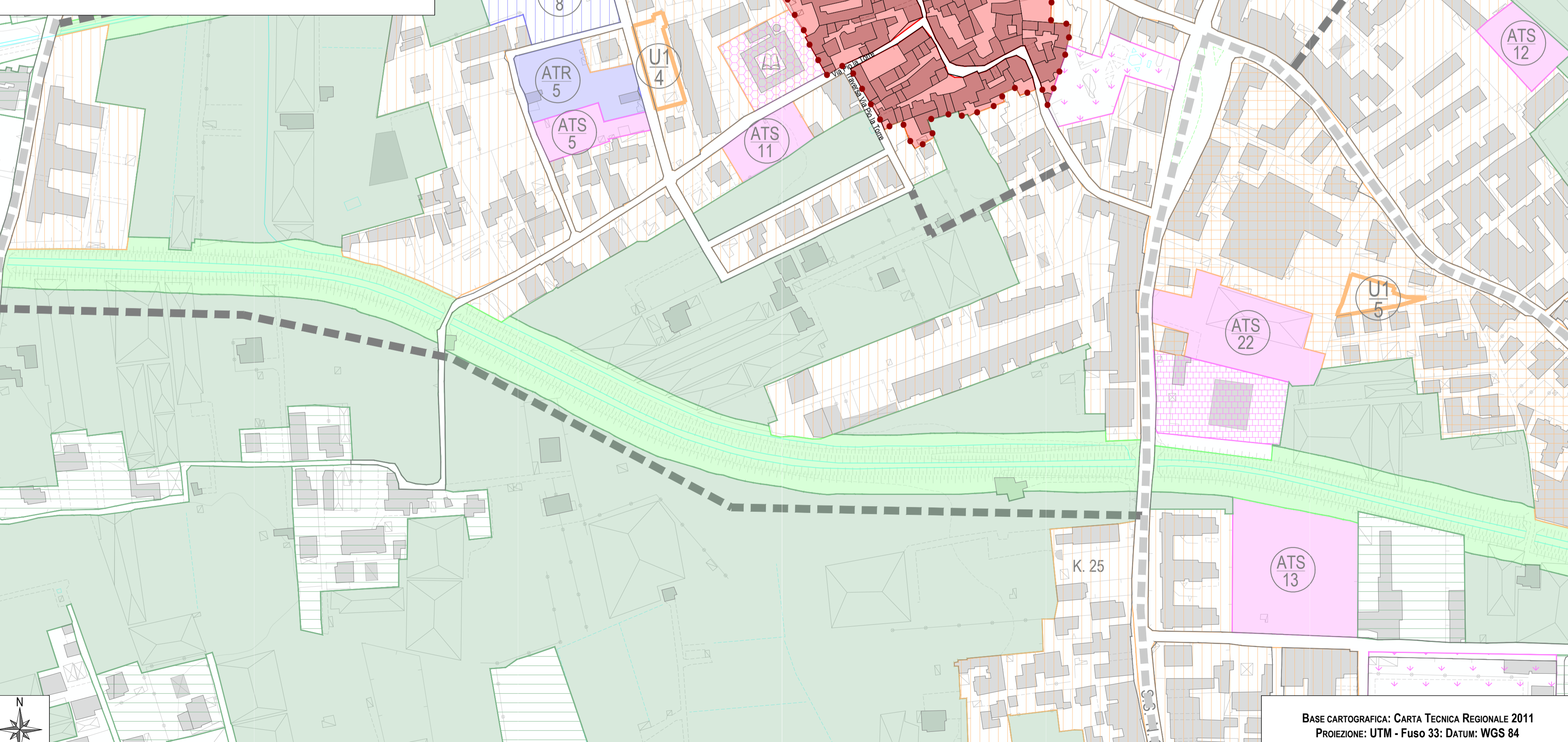


Dicembre 2019 - V1

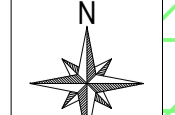
TAV. **A.03**

scala 1:2.000

- SISTEMA INSEDIATIVO E RELAZIONALE**
- Insediamento storico (IS)
 - Urbanizzato Recente Residenziale (U1)
 - Urbanizzato Recente Multifunzionale (U2)
 - Aree di saturazione dell'urbanizzato recente
 - Aree in Trasformazione Residenziale (ATT)
 - Aree di Trasformazione Residenziale (ATR)
 - Aree per attrezzature di interesse comune (AS1)
 - Aree per l'istruzione (AS2)
 - Aree per spazi pubblici attrezzati a parco urbano e per il gioco (AS3)
 - Aree per parcheggi (AS4)
 - Aree di Trasformazione per Servizi (ATS)
- SISTEMA PRODUTTIVO**
- Aree industriali (AI)
 - Aree in Trasformazione Produttive (APT)
 - Aree Produttive Dismesse (APD)
 - Aree di Trasformazione Produttive (ATP)
- SISTEMA NATURALE**
- Parco fluviale del Sarno (PFS)
 - Connessioni fluviali (CF)
 - Aree agricole produttive (AAP)
 - Aggregati Edilizi in contesto Agricolo (AIA)
- SISTEMA INFRASTRUTTURALE**
- Viabilità esistente
 - Viabilità da adeguare
 - Viabilità di nuova realizzazione



BASE CARTOGRAFICA: CARTA TECNICA REGIONALE 2011
 PROIEZIONE: UTM - FUSO 33; DATUM: WGS 84



BASE CARTOGRAFICA: CARTA TECNICA REGIONALE 2011
 PROIEZIONE: UTM - FUSO 33; DATUM: WGS 84

